

Реестр мест (площадок) накопления твердых коммунальных отходов, расположенных на территории Северо-Байкальского района

№ п/п	Наименование площадки накопления ТКО (или ее номер)	Данные о нахождении мест (площадок) накопления ТКО (сведения об адресе и (или) географических координатах)	Данные о технических характеристиках мест (площадок) накопления ТКО (сведения об используемом покрытии, площади, количестве размещенных и планируемых к размещению контейнеров и бункеров с указанием их объема)				Данные о собственниках мест (площадок) накопления ТКО (для ЮЛ: полное наименование и ОГРН записи в ЕГРЮЛ, адрес; для ИП: Ф.И.О., ОГРН записи в ЕГРИП, адрес регистрации по месту жительства; для ФЛ: Ф.И.О., серия, номер и дата выдачи паспорта или иного документа, удостоверяющего личность, адрес регистрации по месту жительства, контактные данные)	Данные об источниках образования твердых коммунальных отходов, которые складировались в местах (на площадках) накопления ТКО (сведения об одном или нескольких объектах капитального строительства, территории (части территории) поселения, при осуществлении деятельности на которых у физических и юридических лиц образуются ТКО, складированные в соответствующих местах (на площадках) накопления ТКО)
			покрытие (асфальт, бетон и др.)	площадь, м ²	количество контейнера (бункера), шт.	объем контейнера (бункера), м ³		
			с. Байкальское					
1	Площадка № 1	Ул. 70 лет Октября д.23	бетон	2	1	1,1	полное наименование для ЮЛ : администрация муниципального образования сельского поселения «Байкальское эвенкийское» -ОГРН записи в ЕГРЮЛ: 1050301961434, выдан 28.12.2005г. Республика Бурятия, Северо-Байкальский район, с. Байкальское, пер. Школьный, 2а	Частные домовладения с.Байкальское Ул. 70 лет Октября д. 1; 2; 3;4; 5; 6.1; 6.2; 8; 10; 11.1; 11.2; 12.1; 12.2; 13.1; 13.1; 13.2; 14.1; 14.2; 15; 16; 17; 18.1; 18.2; 19; 19а; 20.1; 20.2;21;23; 24; 25.1; 25.2; 26.1; 26.2; 27.1; 27.2; 28; Ул. Степная 7,10,11 Ул. Свердлова д. 2;5. Магазин «Стрелец»
2	Площадка	Молодежный д.14	бетон	2	1	1,1	полное наименование для ЮЛ :	Частные домовладения

	№ 2							администрация муниципального образования сельского поселения «Байкальское эвенкийское» -ОГРН записи в ЕГРЮЛ: 1050301961434, выдан 28.12.2005г. Республика Бурятия, Северо-Байкальский район, с. Байкальское, пер. Школьный, 2а	с.Байкальское Пер. Молодежный 11;12;13;14;15;17; Ул. Степная 3;4;5;6; Магазин «Икат»
3	Площадка № 3	Пер. Школьный д.14		бетон	2	1	1,1	полное наименование для ЮЛ : администрация муниципального образования сельского поселения «Байкальское эвенкийское» -ОГРН записи в ЕГРЮЛ: 1050301961434, выдан 28.12.2005г. Республика Бурятия, Северо-Байкальский район, с. Байкальское, пер. Школьный, 2а	Частные домовладения с.Байкальское Пер. Школьный 1; 2; 3; 5; 6; 7; 8; 9; 10; 11; 12; 13; 14; 15; 16; 17; 18; 20;22; Ул. Победы 21; 22; 24; 26; 28;30;
4	Площадка № 4	Пер. колхозный 4		бетон	2	1	1,1	полное наименование для ЮЛ : администрация муниципального образования сельского поселения «Байкальское эвенкийское» -ОГРН записи в ЕГРЮЛ: 1050301961434, выдан 28.12.2005г. Республика Бурятия, Северо-Байкальский район, с. Байкальское, пер. Школьный, 2а	Частные домовладения с.Байкальское Пер. Колхозный 1.1. 1.2. 2.1; 2.2; 3; 4; 5; 6; 7; 7А; 8; Ул. Победа 1; 2; 3.1; 3.2; 4; 5; 6; ул. Байкальская 1; 2; 3; 4; 4А; 5; 6; 7; 8; 10; 11; 12; 13; АУ «СДК» с.Байкальское ПЧ-80
5	Площадка № 5	Ул. Горная 8		бетон	2	1	1,1	полное наименование для ЮЛ : администрация муниципального образования сельского поселения «Байкальское эвенкийское» -ОГРН записи в ЕГРЮЛ: 1050301961434, выдан 28.12.2005г. Республика Бурятия, Северо-Байкальский район, с. Байкальское, пер. Школьный, 2а	Частные домовладения с.Байкальское Ул.Горная 1.1; 1.2; 2; 3; 4; 5; 6; 7; 8; 9; 10; 11; 12; 13; 14; 15; 16; 17; Ул.Советская 1.1; 2; 3; 4; 5; 6А;
6	Площадка № 6	Остановка автобусная ул. Советская		бетон	2	1	1,1	полное наименование для ЮЛ : администрация муниципального образования сельского поселения «Байкальское эвенкийское»	Частные домовладения с.Байкальское Ул. Советская 7; 8; 9; Б/Н;

								-ОГРН записи в ЕГРЮЛ: 1050301961434, выдан 28.12.2005г. Республика Бурятия, Северо- Байкальский район, с. Байкальское, пер. Школьный, 2а	11; 12; 13; 14; 15; 16; 17.1; 17.2; 18; 19; 20; 21; Ул. Колхозная 1.3; Магазин «Березка»
7	Площадка № 7	Пер. Молодежный д.2		бетон	2	1	1,1	полное наименование для ЮЛ : администрация муниципального образования сельского поселения «Байкальское эвенкийское» -ОГРН записи в ЕГРЮЛ: 1050301961434, выдан 28.12.2005г. Республика Бурятия, Северо- Байкальский район, с. Байкальское, пер. Школьный, 2а	Частные домовладения с.Байкальское Пер. Молодежный 1; 2; 3; 4.1; 4.2; 5; 6.1; 6.2; 7.1; 7.2; 8.1; 8.2; 9.1; 9.2; Магазин «Икат»
межселенная территория									
1	площадка базы отдыха «Дзелинда»	93 км по а/дороге Северобайкальску - Уоян		асфальт	5	1	0.75 м.куб	полное наименование для ЮЛ : База отдыха «Дзелинда» Дирекция социальной сферы Восточно- Сибирской железной дороги филиала ОАО «РЖД» -ОГРН записи в ЕГРЮЛ: 1037739877295, выдан 23.09.2003 г., серия 77 №007105126 -фактический адрес: республика Бурятия, Северо-Байкальский район, разъезд «Дзелинда» 93км. по автодороге Северобайкальск - Новый Уоян	
2	площадка филиала «Аэронавигации Восточной Сибири»	Северо-Байкальское участковое лесничество, квартал 170, часть выдела 3, часть выдела 4, часть выдела 11 55.721607, 109.393880		бетон	5	1	0.75 м.куб	полное наименование для ЮЛ: «Аэронавигация Восточной Сибири» Улан-Удэнского центра ОВД г.Улан- Удэ -ОГРН записи в ЕГРЮЛ: 10027739057500, -фактический адрес: республика Бурятия, Северо-Байкальский район, Северобайкальское участковое лесничество, квартал 170, часть выдела 3, часть выдела 11	филиал «Аэронавигации Восточной Сибири»
3	площадка филиала	п. Нижнеангарск, ул. Строителей 139		бетон	5	1	0.75 м.куб	полное наименование для ЮЛ: «Аэронавигация Восточной Сибири»	филиал «Аэронавигации Восточной Сибири»

	«Аэронавигации Восточной Сибири»	55.798992, 109.596373						Улан-Удэнского центра ОВД г.Улан-Удэ -ОГРН записи в ЕГРЮЛ: 10027739057500, -фактический адрес: республика Бурятия, Северо-Байкальский район, п. Нижнеангарск, ул. Строителей 139	
4	площадка №1 ОАО «РЖД» ПМС-303	станция Кичера, ПМС -303		бетон	5	1	0.75 м.куб	полное наименование для ЮЛ: Путевая машинная станция №303 ст.Кичера Восточно-Сибирской Дирекции по ремонту пути филиала ОАО «РЖД» -ОГРН записи в ЕГРЮЛ: 1037739877295, выдан 23.09.2003 г., серия 77 №007105126 -фактический адрес: республика Бурятия, Северо-Байкальский район, пгт. Кичера, ул.Центральная, д.6	ПМС-303
5	площадка №2 ОАО «РЖД» ПМС-303	станция Кичера, ПМС -303		бетон	5	1	0.75 м.куб	полное наименование для ЮЛ: Путевая машинная станция №303 ст.Кичера Восточно-Сибирской Дирекции по ремонту пути филиала ОАО «РЖД» -ОГРН записи в ЕГРЮЛ: 1037739877295, выдан 23.09.2003 г., серия 77 №007105126 -фактический адрес: республика Бурятия, Северо-Байкальский район, пгт. Кичера, ул.Центральная, д.6	ПМС-303
6	площадка №3 ОАО «РЖД» ПМС-303	станция Кичера, ПМС -303		бетон	5	1	0.75 м.куб	полное наименование для ЮЛ: Путевая машинная станция №303 ст.Кичера Восточно-Сибирской Дирекции по ремонту пути филиала ОАО «РЖД» -ОГРН записи в ЕГРЮЛ: 1037739877295, выдан 23.09.2003 г., серия 77 №007105126 -фактический адрес: республика Бурятия, Северо-Байкальский район, пгт. Кичера, ул.Центральная, д.6	ПМС-303
7	площадка №4 ОАО «РЖД» ПМС-303	станция Кичера, ПМС -303		бетон	5	1	0.75 м.куб	полное наименование для ЮЛ: Путевая машинная станция №303 ст.Кичера Восточно-Сибирской Дирекции по ремонту пути филиала	ПМС-303

								ОАО «РЖД» -ОГРН записи в ЕГРЮЛ: 1037739877295, выдан 23.09.2003 г., серия 77 №007105126 -фактический адрес: республика Бурятия, Северо-Байкальский район, пгт. Кичера, ул.Центральная, д.6	
8	площадка №5 ОАО «РЖД» ПМС-303	станция Кичера, ПМС -303		бетон	5	1	0.75 м.куб	полное наименование для ЮЛ: Путевая машинная станция №303 ст.Кичера Восточно-Сибирской Дирекции по ремонту пути филиала ОАО «РЖД» -ОГРН записи в ЕГРЮЛ: 1037739877295, выдан 23.09.2003 г., серия 77 №007105126 -фактический адрес: республика Бурятия, Северо-Байкальский район, пгт. Кичера, ул.Центральная, д.6	ПМС-303
9	площадка №6 ОАО «РЖД» ПМС-303	станция Кичера, ПМС -303		бетон	5	1	0.75 м.куб	полное наименование для ЮЛ: Путевая машинная станция №303 ст.Кичера Восточно-Сибирской Дирекции по ремонту пути филиала ОАО «РЖД» -ОГРН записи в ЕГРЮЛ: 1037739877295, выдан 23.09.2003 г., серия 77 №007105126 -фактический адрес: республика Бурятия, Северо-Байкальский район, пгт. Кичера, ул.Центральная, д.6	ПМС-303
10	площадка №7 ОАО «РЖД» ПМС-303	станция Кичера, ПМС -303		бетон	5	1	0.75 м.куб	полное наименование для ЮЛ: Путевая машинная станция №303 ст.Кичера Восточно-Сибирской Дирекции по ремонту пути филиала ОАО «РЖД» -ОГРН записи в ЕГРЮЛ: 1037739877295, выдан 23.09.2003 г., серия 77 №007105126 -фактический адрес: республика Бурятия, Северо-Байкальский район, пгт. Кичера, ул.Центральная, д.6	ПМС-303
11	площадка №8 ОАО «РЖД» ПМС-303	станция Кичера, ПМС -303		бетон	5	1	0.75 м.куб	полное наименование для ЮЛ: Путевая машинная станция №303 ст.Кичера Восточно-Сибирской Дирекции по ремонту пути филиала ОАО «РЖД» -ОГРН записи в ЕГРЮЛ:	ПМС-303

								1037739877295, выдан 23.09.2003 г., серия 77 №007105126 -фактический адрес: республика Бурятия, Северо-Байкальский район, пгт. Кичера, ул.Центральная, д.6	
12	площадка №9 ОАО «РЖД» ПМС-303	станция Кичера, ПМС -303		бетон	5	1	0.75 м.куб	полное наименование для ЮЛ: Путевая машинная станция №303 ст.Кичера Восточно-Сибирской Дирекции по ремонту пути филиала ОАО «РЖД» -ОГРН записи в ЕГРЮЛ: 1037739877295, выдан 23.09.2003 г., серия 77 №007105126 -фактический адрес: республика Бурятия, Северо-Байкальский район, пгт. Кичера, ул.Центральная, д.6	ПМС-303
13	площадка №10 ОАО «РЖД» ПМС-303	станция Кичера, ПМС -303		бетон	5	1	0.75 м.куб	полное наименование для ЮЛ: Путевая машинная станция №303 ст.Кичера Восточно-Сибирской Дирекции по ремонту пути филиала ОАО «РЖД» -ОГРН записи в ЕГРЮЛ: 1037739877295, выдан 23.09.2003 г., серия 77 №007105126 -фактический адрес: республика Бурятия, Северо-Байкальский район, пгт. Кичера, ул.Центральная, д.6	ПМС-303
14	площадка №11 ОАО «РЖД» ПМС-303	станция Кичера, ПМС -303		бетон	5	1	0.75 м.куб	полное наименование для ЮЛ: Путевая машинная станция №303 ст.Кичера Восточно-Сибирской Дирекции по ремонту пути филиала ОАО «РЖД» -ОГРН записи в ЕГРЮЛ: 1037739877295, выдан 23.09.2003 г., серия 77 №007105126 -фактический адрес: республика Бурятия, Северо-Байкальский район, пгт. Кичера, ул.Центральная, д.6	ПМС-303
15	площадка №12 ОАО «РЖД» ПМС-303	станция Кичера, ПМС -303		бетон	5	1	0.75 м.куб	полное наименование для ЮЛ: Путевая машинная станция №303 ст.Кичера Восточно-Сибирской Дирекции по ремонту пути филиала ОАО «РЖД» -ОГРН записи в ЕГРЮЛ: 1037739877295, выдан 23.09.2003 г., серия 77 №007105126	ПМС-303

								-фактический адрес: республика Бурятия, Северо-Байкальский район, пгт. Кичера, ул.Центральная, д.6	
16	площадка №13 ОАО «РЖД» ПМС-303	станция Кичера, ПМС -303		бетон	5	1	0.75 м.куб	полное наименование для ЮЛ: Путевая машинная станция №303 ст.Кичера Восточно-Сибирской Дирекции по ремонту пути филиала ОАО «РЖД» -ОГРН записи в ЕГРЮЛ: 1037739877295, выдан 23.09.2003 г., серия 77 №007105126 -фактический адрес: республика Бурятия, Северо-Байкальский район, пгт. Кичера, ул.Центральная, д.6	ПМС-303
17	площадка №14 ОАО «РЖД» ПМС-303	станция Кичера, ПМС -303		бетон	5	1	0.75 м.куб	полное наименование для ЮЛ: Путевая машинная станция №303 ст.Кичера Восточно-Сибирской Дирекции по ремонту пути филиала ОАО «РЖД» -ОГРН записи в ЕГРЮЛ: 1037739877295, выдан 23.09.2003 г., серия 77 №007105126 -фактический адрес: республика Бурятия, Северо-Байкальский район, пгт. Кичера, ул.Центральная, д.6	ПМС-303
18	площадка №15 ОАО «РЖД» ПМС-303	станция Кичера, ПМС -303		бетон	5	1	0.75 м.куб	полное наименование для ЮЛ: Путевая машинная станция №303 ст.Кичера Восточно-Сибирской Дирекции по ремонту пути филиала ОАО «РЖД» -ОГРН записи в ЕГРЮЛ: 1037739877295, выдан 23.09.2003 г., серия 77 №007105126 -фактический адрес: республика Бурятия, Северо-Байкальский район, пгт. Кичера, ул.Центральная, д.6	ПМС-303
19	площадка №15 ОАО «РЖД» ПМС-303	станция Кичера, ПМС -303		бетон	5	1	0.75 м.куб	полное наименование для ЮЛ: Путевая машинная станция №303 ст.Кичера Восточно-Сибирской Дирекции по ремонту пути филиала ОАО «РЖД» -ОГРН записи в ЕГРЮЛ: 1037739877295, выдан 23.09.2003 г., серия 77 №007105126 -фактический адрес: республика Бурятия, Северо-Байкальский район,	ПМС-303

								пгт. Кичера, ул.Центральная, д.6	
20	площадка ОАО «РЖД» Северобайкальская дистанция пути по обслуживанию тоннелей	Северо-Байкальский район, перегон Дельбичинда-Дабан 1007 ж.д. км. (Байкальский тоннель) 55.761667, 108.810556		бетон	6	1	1,5 м.куб.	полное наименование для ЮЛ: Северобайкальская дистанция пути по обслуживанию тоннелей Восточно-Сибирской Дирекции инфраструктуры - структурного подразделения Центральной Дирекции инфраструктуры филиала ОАО «РЖД» -ОГРН записи в ЕГРЮЛ: 1037739877295, выдан 23.09.2003 г., серия 77 №007105126 -фактический адрес: республика Бурятия, Северо-Байкальский район, перегон Дельбичинда-Дабан 1007 ж.д. км. (Байкальский тоннель)	Северобайкальская дистанция пути по обслуживанию тоннелей
21	площадка ОАО «РЖД» Таксимовская дистанция электроснабжения	Северо-Байкальский район, Тяговая подстанция (ЭЧЭ-11) ст. Кюхельбекерская 56.262744, 112.831022		бетон	8	1	0,75 м.куб.	полное наименование для ЮЛ: Таксимовская дистанция электроснабжения Восточно-Сибирской Дирекции по энергообеспечению - структурного подразделения Трансэнерго филиала ОАО «РЖД» -ОГРН записи в ЕГРЮЛ: 1037739877295, выдан 23.09.2003 г., серия 77 №007105126 -фактический адрес: республика Бурятия, Северо-Байкальский район, ст. Кюхельбекерская (тяговая подстанция ЭЧЭ-11)	Таксимовская дистанция электроснабжения
22	площадка ОАО «РЖД» Таксимовская дистанция электроснабжения	Северо-Байкальский район, Тяговая подстанция (ЭЧК-10) ст. Кюхельбекерская 56.255759, 112.815628		бетон	8	1	0,75 м.куб.	полное наименование для ЮЛ: Таксимовская дистанция электроснабжения Восточно-Сибирской Дирекции по энергообеспечению - структурного подразделения Трансэнерго филиала ОАО «РЖД» -ОГРН записи в ЕГРЮЛ: 1037739877295, выдан 23.09.2003 г., серия 77 №007105126 -фактический адрес: республика Бурятия, Северо-Байкальский район, ст. Кюхельбекерская (район контактной сети ЭЧК-10)	Таксимовская дистанция электроснабжения
23	площадка ОАО «РЖД»	Станция Ангоя на территории ЭЧЭ		бетон	4	1	0,74 м.куб	полное наименование для ЮЛ: Северобайкальская дистанция	административное здание

	Северобайкальская дистанция электроснабжения	Широта 56,8455100 Долгота 108,7966750						электроснабжения структурное подразделение Восточно-Сибирской дирекции по энергообеспечению – структурного подразделения Трансэнерго филиала филиала ОАО «РЖД» -ОГРН записи в ЕГРЮЛ: 1037739877295, выдан 23.09.2003 г., серия 77 №007105126 -фактический адрес: республика Бурятия, г.Северобайкальск , ул. Промышленна, 12	
24	площадка ОАО «РЖД» Северобайкальская дистанция электроснабжения	Стаанция Дабан на территории ЭЧЭ Широта 54,4743850 Долгота 105,4709580		бетон	4	1	0.74 м.куб	полное наименование для ЮЛ: Северобайкальская дистанция электроснабжения структурное подразделение Восточно-Сибирской дирекции по энергообеспечению – структурного подразделения Трансэнерго филиала филиала ОАО «РЖД» -ОГРН записи в ЕГРЮЛ: 1037739877295, выдан 23.09.2003 г., серия 77 №007105126 -фактический адрес: республика Бурятия, г.Северобайкальск , ул. Промышленна, 12	административное здание
25	площадка ОАО «РЖД» Северобайкальская дистанция электроснабжения	Стаанция Кичера на территории ЭЧЭ Широта 55,1479920 Долгота 105,4122810		бетон	4	1	0.74 м.куб	полное наименование для ЮЛ: Северобайкальская дистанция электроснабжения структурное подразделение Восточно-Сибирской дирекции по энергообеспечению – структурного подразделения Трансэнерго филиала филиала ОАО «РЖД» -ОГРН записи в ЕГРЮЛ: 1037739877295, выдан 23.09.2003 г., серия 77 №007105126 -фактический адрес: республика Бурятия, г.Северобайкальск , ул. Промышленна, 12	административное здание
26	площадка ОАО «РЖД» Северобайкальская дистанция гражданский сооружений	Разъезд Дабан Широта 55,73810 Долгота 108,86700		бетон	6	1	0.75 м.куб	полное наименование для ЮЛ: Северобайкальская дистанция гражданских сооружений – структурного подразделения Восточно-Сибирской Дирекции по эксплуатации зданий и сооружений – структурного подразделения	административное здание

								Восточно-Сибирской железной дороги – филиала ОАО «РЖД» -ОГРН записи в ЕГРЮЛ: 1037739877295, выдан 23.09.2003 г., серия 77 №007105126 -фактический адрес: республика Бурятия, г.Северобайкальск , ул. Парковая, 11а	
27	площадка ОАО «РЖД» Северобайкальс кая дистанция гражданский сооружений	Разъезд Гоуджекит Широта 55,70900 Долгота 109,07180		бетон	6	1	0.75 м.куб	полное наименование для ЮЛ: Северобайкальская дистанция гражданских сооружений – структурного подразделения Восточно-Сибирской Дирекции по эксплуатации зданий и сооружений – структурного подразделения Восточно-Сибирской железной дороги – филиала ОАО «РЖД» -ОГРН записи в ЕГРЮЛ: 1037739877295, выдан 23.09.2003 г., серия 77 №007105126 -фактический адрес: республика Бурятия, г.Северобайкальск , ул. Парковая, 11а	административное здание
28	площадка ОАО «РЖД» Северобайкальс кая дистанция гражданский сооружений	Разъезд Тья Широта 55,75580 Долгота 109,27510		бетон	6	1	0.75 м.куб	полное наименование для ЮЛ: Северобайкальская дистанция гражданских сооружений – структурного подразделения Восточно-Сибирской Дирекции по эксплуатации зданий и сооружений – структурного подразделения Восточно-Сибирской железной дороги – филиала ОАО «РЖД» -ОГРН записи в ЕГРЮЛ: 1037739877295, выдан 23.09.2003 г., серия 77 №007105126 -фактический адрес: республика Бурятия, г.Северобайкальск , ул. Парковая, 11а	административное здание
29	площадка ОАО «РЖД» Северобайкальс кая дистанция гражданский сооружений	Разъезд Блок-Пост 1084 км Широта 55,76650 Долгота 109,54680		бетон	6	1	0.75 м.куб	полное наименование для ЮЛ: Северобайкальская дистанция гражданских сооружений – структурного подразделения Восточно-Сибирской Дирекции по эксплуатации зданий и сооружений – структурного подразделения Восточно-Сибирской железной дороги – филиала ОАО «РЖД»	административное здание

								-ОГРН записи в ЕГРЮЛ: 1037739877295, выдан 23.09.2003 г., серия 77 №007105126 -фактический адрес: республика Бурятия, г.Северобайкальск , ул. Парковая, 11а	
30	площадка ОАО «РЖД» Северобайкальс кая дистанция гражданский сооружений	Разъезд Кирон Широта 55,95080 Долгота 110,64920		бетон	6	1	0.75 м.куб	полное наименование для ЮЛ: Северобайкальская дистанция гражданских сооружений – структурного подразделения Восточно-Сибирской Дирекции по эксплуатации зданий и сооружений – структурного подразделения Восточно-Сибирской железной дороги – филиала ОАО «РЖД» -ОГРН записи в ЕГРЮЛ: 1037739877295, выдан 23.09.2003 г., серия 77 №007105126 -фактический адрес: республика Бурятия, г.Северобайкальск , ул. Парковая, 11а	административное здание
31	площадка ОАО «РЖД» Северобайкальс кая дистанция гражданский сооружений	Разъезд Дзелинда Широта 55,93870 Долгота 110,33970		бетон	6	1	0.75 м.куб	полное наименование для ЮЛ: Северобайкальская дистанция гражданских сооружений – структурного подразделения Восточно-Сибирской Дирекции по эксплуатации зданий и сооружений – структурного подразделения Восточно-Сибирской железной дороги – филиала ОАО «РЖД» -ОГРН записи в ЕГРЮЛ: 1037739877295, выдан 23.09.2003 г., серия 77 №007105126 -фактический адрес: республика Бурятия, г.Северобайкальск , ул. Парковая, 11а	административное здание
32	площадка ОАО «РЖД» Северобайкальс кая дистанция гражданский сооружений	Разъезд Агней Широта 56,11460 Долгота 111,30800		бетон	6	1	0.75 м.куб	полное наименование для ЮЛ: Северобайкальская дистанция гражданских сооружений – структурного подразделения Восточно-Сибирской Дирекции по эксплуатации зданий и сооружений – структурного подразделения Восточно-Сибирской железной дороги – филиала ОАО «РЖД» -ОГРН записи в ЕГРЮЛ: 1037739877295, выдан 23.09.2003 г.,	административное здание

								серия 77 №007105126 -фактический адрес: республика Бурятия, г.Северобайкальск , ул. Парковая, 11а	
33	площадка ОАО «РЖД» Северобайкальская дистанция гражданский сооружений	Разъезд Анамакит Широта 56,16290 Долгота 111,52670		бетон	6	1	0.75 м.куб	полное наименование для ЮЛ: Северобайкальская дистанция гражданских сооружений – структурного подразделения Восточно-Сибирской Дирекции по эксплуатации зданий и сооружений – структурного подразделения Восточно-Сибирской железной дороги – филиала ОАО «РЖД» -ОГРН записи в ЕГРЮЛ: 1037739877295, выдан 23.09.2003 г., серия 77 №007105126 -фактический адрес: республика Бурятия, г.Северобайкальск , ул. Парковая, 11а	административное здание
34	площадка ОАО «РЖД» Северобайкальская дистанция гражданский сооружений	Разъезд Янчуй Широта 56,20000 Долгота 112,26820		бетон	6	1	0.75 м.куб	полное наименование для ЮЛ: Северобайкальская дистанция гражданских сооружений – структурного подразделения Восточно-Сибирской Дирекции по эксплуатации зданий и сооружений – структурного подразделения Восточно-Сибирской железной дороги – филиала ОАО «РЖД» -ОГРН записи в ЕГРЮЛ: 1037739877295, выдан 23.09.2003 г., серия 77 №007105126 -фактический адрес: республика Бурятия, г.Северобайкальск , ул. Парковая, 11а	административное здание
35	площадка ОАО «РЖД» Северобайкальская дистанция гражданский сооружений	Разъезд Баканы Широта 56,16060 Долгота 111,99570		бетон	6	1	0.75 м.куб	полное наименование для ЮЛ: Северобайкальская дистанция гражданских сооружений – структурного подразделения Восточно-Сибирской Дирекции по эксплуатации зданий и сооружений – структурного подразделения Восточно-Сибирской железной дороги – филиала ОАО «РЖД» -ОГРН записи в ЕГРЮЛ: 1037739877295, выдан 23.09.2003 г., серия 77 №007105126 -фактический адрес: республика	административное здание

								Бурятия, г.Северобайкальск , ул. Парковая, 11а	
36	площадка ОАО «РЖД» Северобайкальс кая дистанция гражданский сооружений	Разъезд Чуро 1296 км Широта 56,20130 Долгота 112,56560		бетон	6	1	0.75 м.куб	полное наименование для ЮЛ: Северобайкальская дистанция гражданских сооружений – структурного подразделения Восточно-Сибирской Дирекции по эксплуатации зданий и сооружений – структурного подразделения Восточно-Сибирской железной дороги – филиала ОАО «РЖД» -ОГРН записи в ЕГРЮЛ: 1037739877295, выдан 23.09.2003 г., серия 77 №007105126 -фактический адрес: республика Бурятия, г.Северобайкальск , ул. Парковая, 11а	административное здание

**Схема размещения мест (площадок) накопления ТКО на территории МО «Северо-Байкальский район»
сельское поселение «Байкальское эвенкийское»
площадка № 1
М 1:2000**



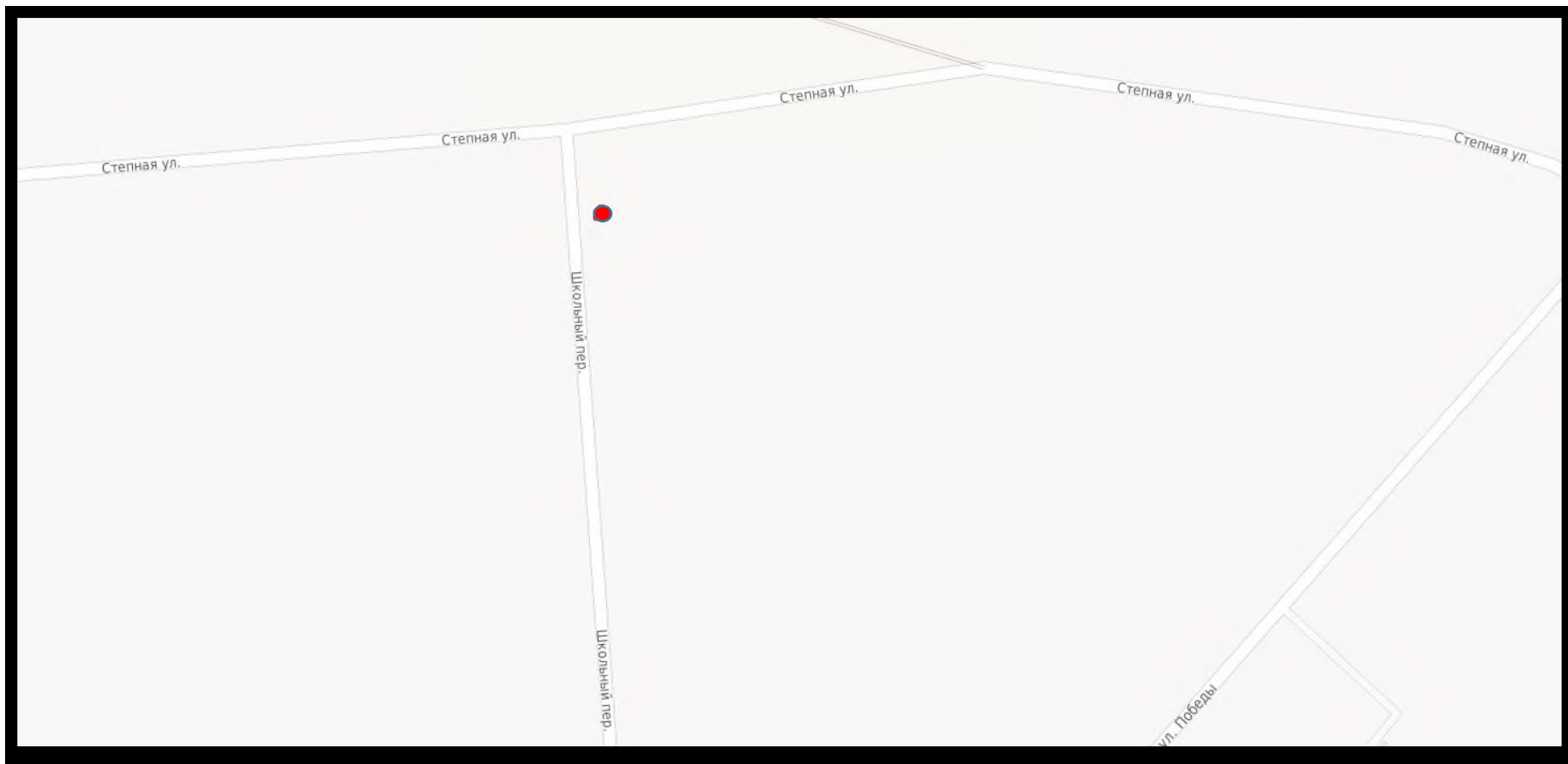
условные обозначения ● - контейнерные площадки, 67 метров - расстояние от контейнерной площадки до жилых зданий

Схема размещения мест (площадок) накопления ТКО на территории МО «Северо-Байкальский район»
сельское поселение «Байкальское эвенкийское»
площадка № 2
М 1:2000



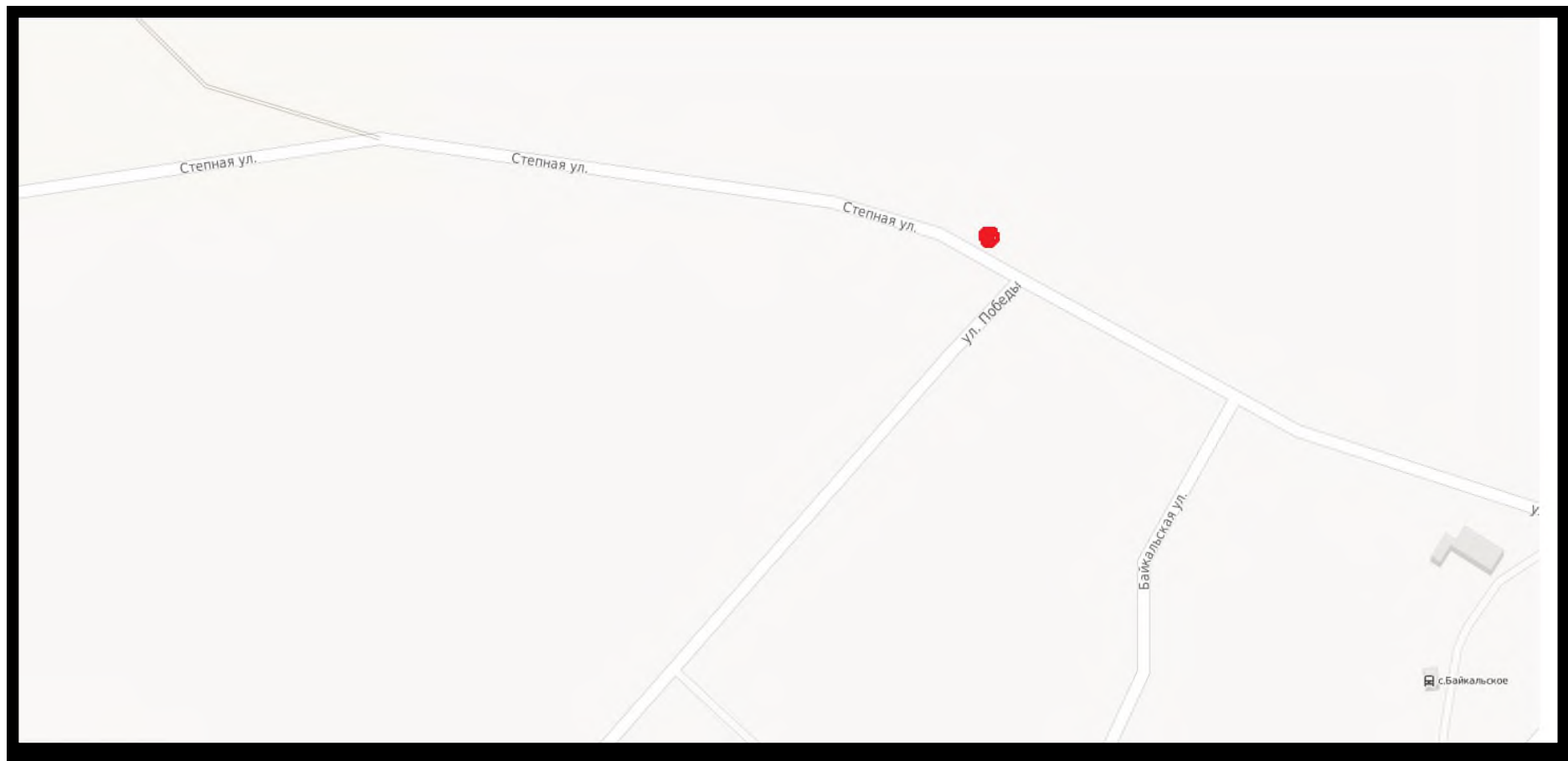
условные обозначения ● - контейнерные площадки, 21 метр - расстояние от контейнерной площадки до жилых зданий

Схема размещения мест (площадок) накопления ТКО на территории МО «Северо-Байкальский район»
сельское поселение «Байкальское эвенкийское»
площадка № 3
М 1:2000



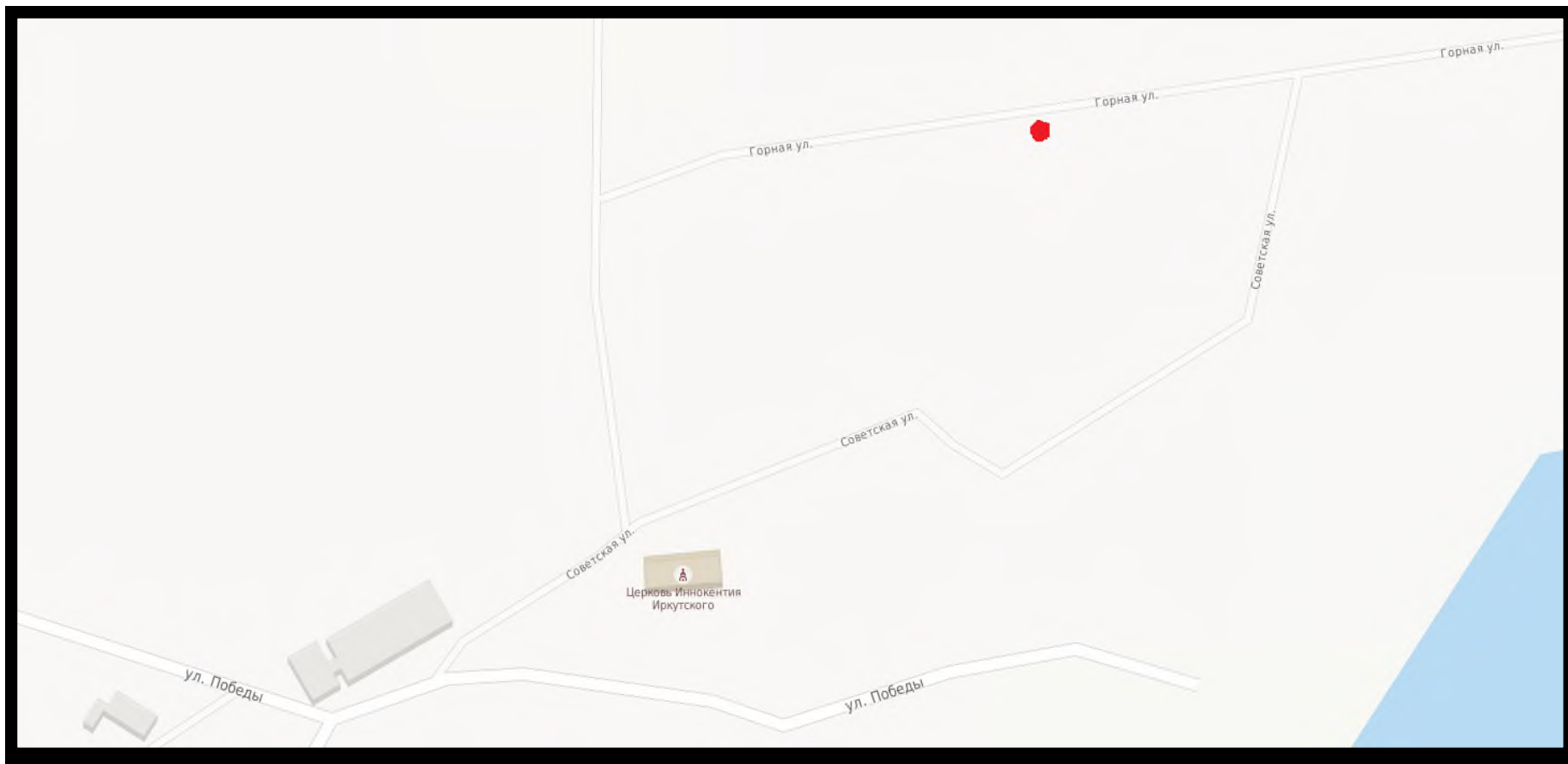
условные обозначения ● - контейнерные площадки, 20 метров - расстояние от контейнерной площадки до жилых зданий

Схема размещения мест (площадок) накопления ТКО на территории МО «Северо-Байкальский район»
сельское поселение «Байкальское эвенкийское»
площадка № 4
М 1:2000



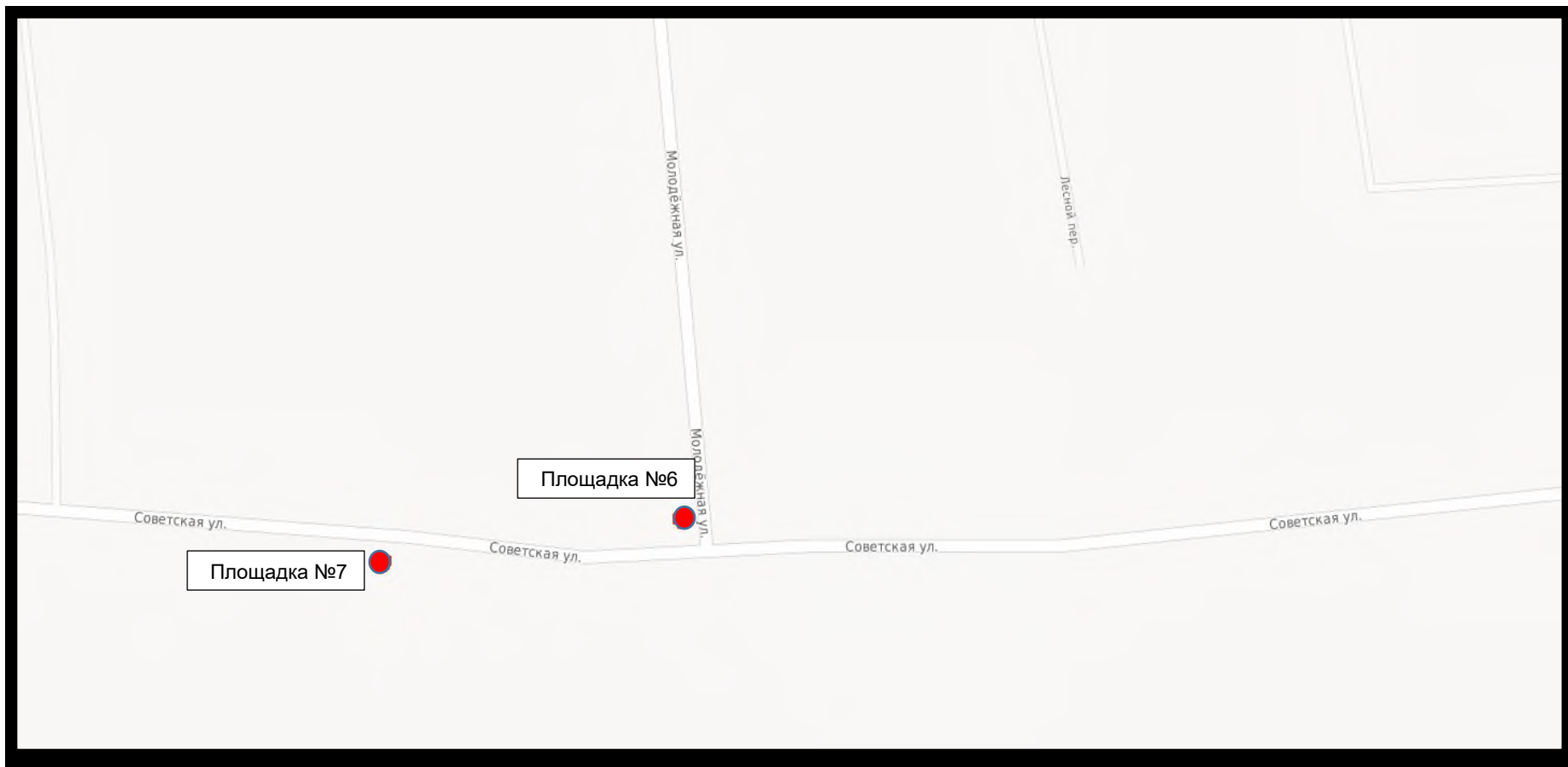
условные обозначения ● - контейнерные площадки, 36,8 метров - расстояние от контейнерной площадки до жилых зданий

Схема размещения мест (площадок) накопления ТКО на территории МО «Северо-Байкальский район»
сельское поселение «Байкальское эвенкийское»
площадка № 5
М 1:2000



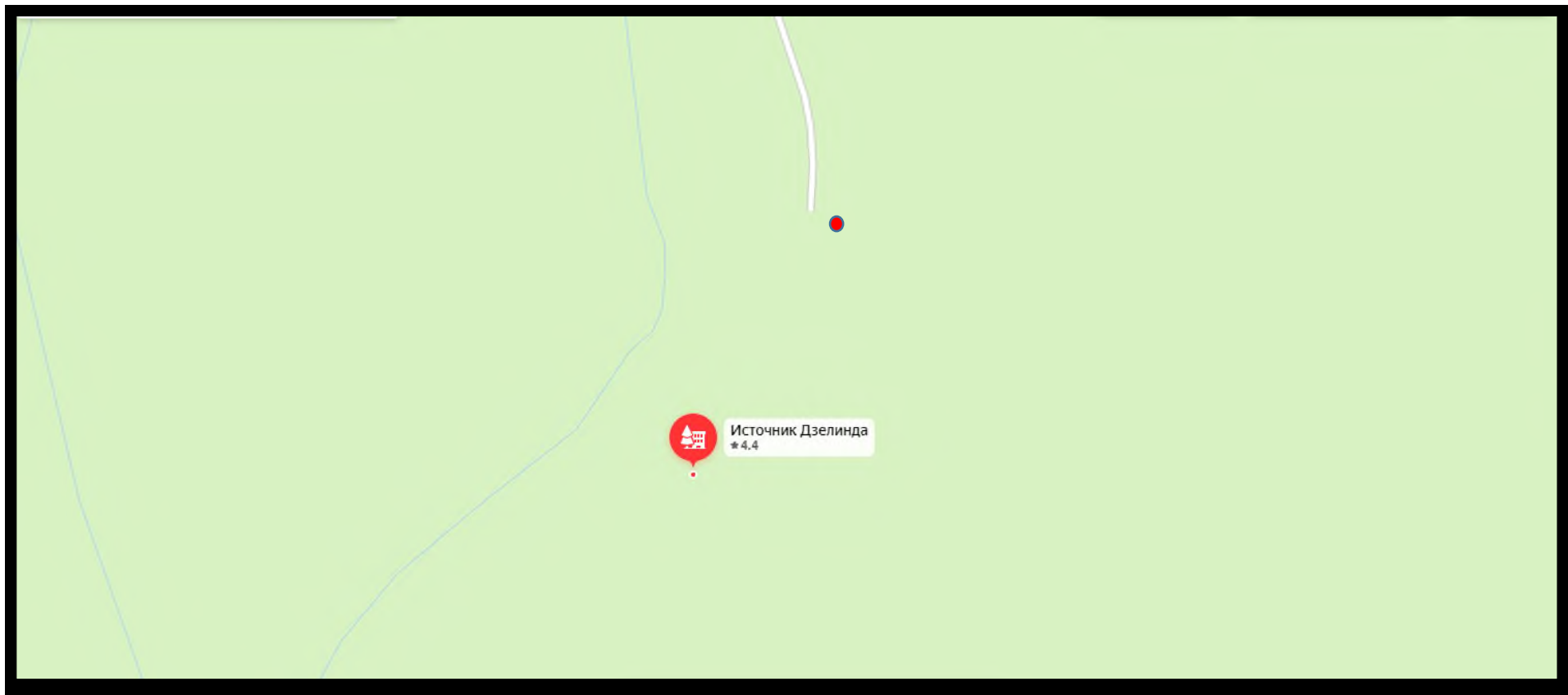
условные обозначения ● - контейнерные площадки, 33,2 м. - расстояние от контейнерной площадки до жилых зданий

Схема размещения мест (площадок) накопления ТКО на территории МО «Северо-Байкальский район»
сельское поселение «Байкальское эвенкийское»
площадка № 6, № 7
М 1:2000



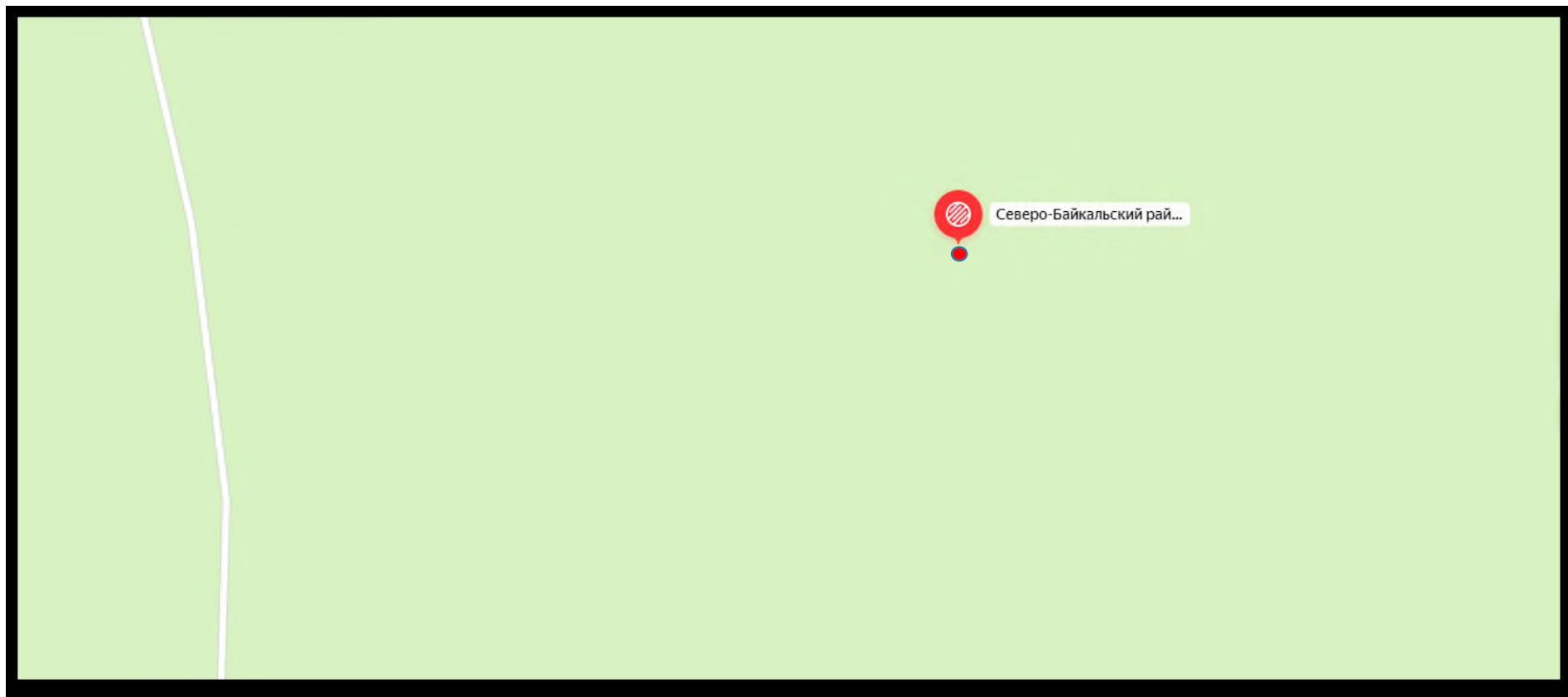
условные обозначения ● - контейнерные площадки, 24,7 м. - расстояние от контейнерной площадки до жилых зданий (площадка №6),
27,5 м. - расстояние от контейнерной площадки до жилых зданий (площадка №7).

Схема размещения мест (площадок) накопления ТКО на территории МО «Северо-Байкальский район»
межселенная территория
ОАО «РЖД», площадка базы отдыха «Дзелинда»
М 1:2000



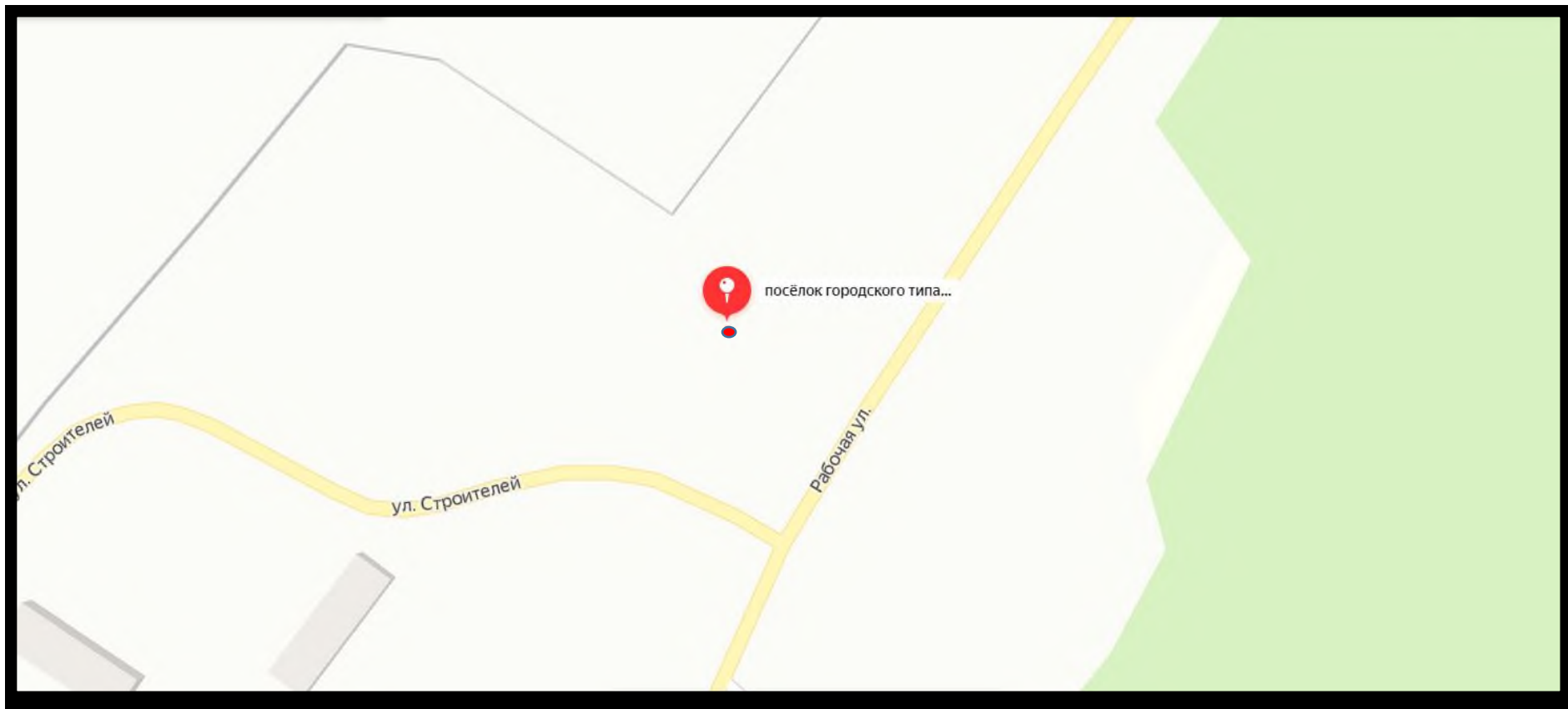
условные обозначения ● - контейнерные площадки

**Схема размещения мест (площадок) накопления ТКО на территории МО «Северо-Байкальский район»
межселенная территория
площадка филиала «Аэронавигации Восточной Сибири»
Северо-Байкальское участковое лесничество, квартал 170, часть выдела 3, часть выдела 4, часть выдела 11
М 1:2000**



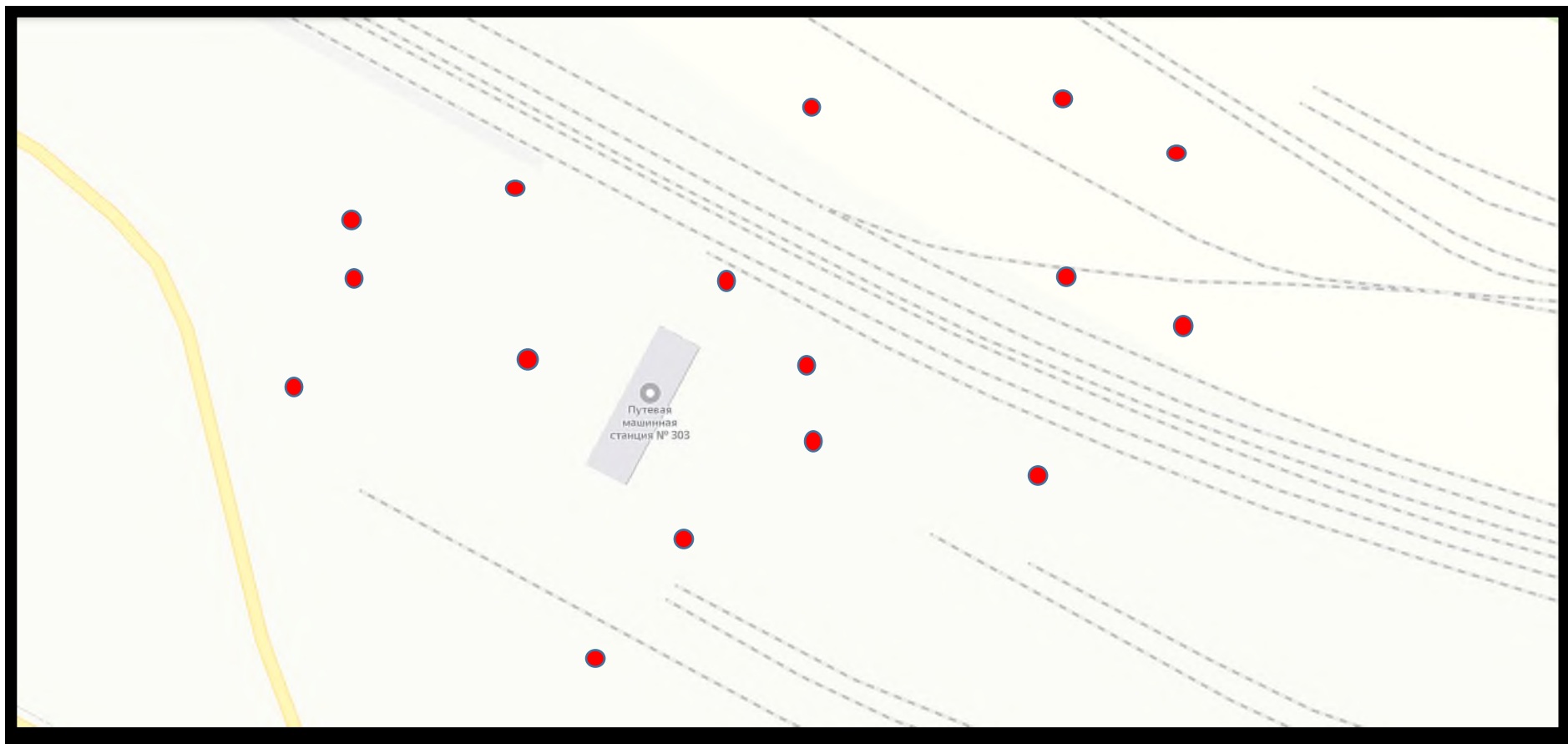
условные обозначения ● - контейнерные площадки

Схема размещения мест (площадок) накопления ТКО на территории МО «Северо-Байкальский район»
межселенная территория
площадка филиала «Аэронавигации Восточной Сибири»
п. Нижнеангарск, ул. Строителей 139
М 1:2000



условные обозначения ● - контейнерные площадки

Схема размещения мест (площадок) накопления ТКО на территории МО «Северо-Байкальский район»
межселенная территория
ОАО «РЖД» ПМС-303
М 1:2000

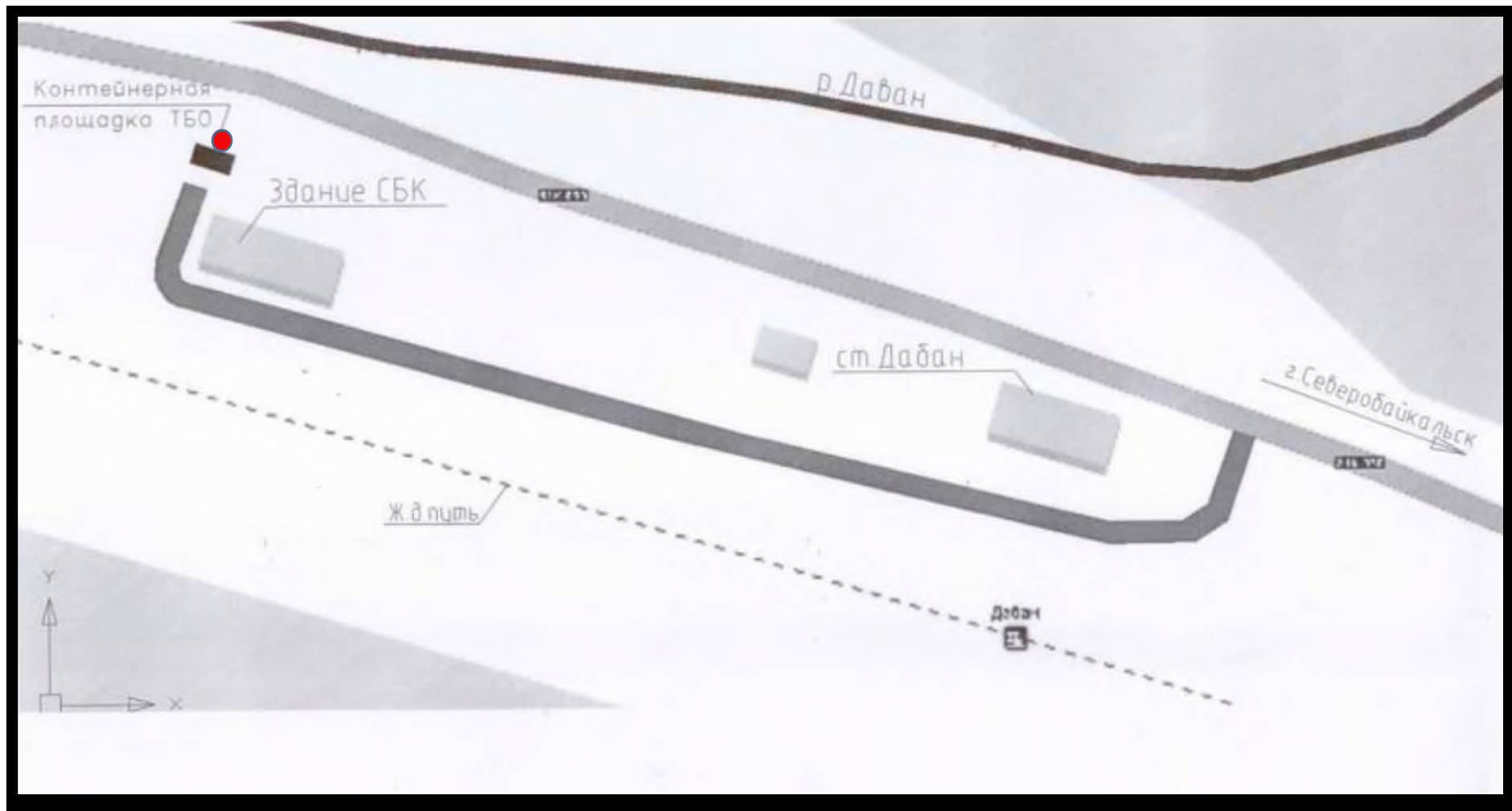


условные обозначения ● - контейнерные площадки

Схема размещения мест (площадок) накопления ТКО на территории МО «Северо-Байкальский район»
межселенная территория

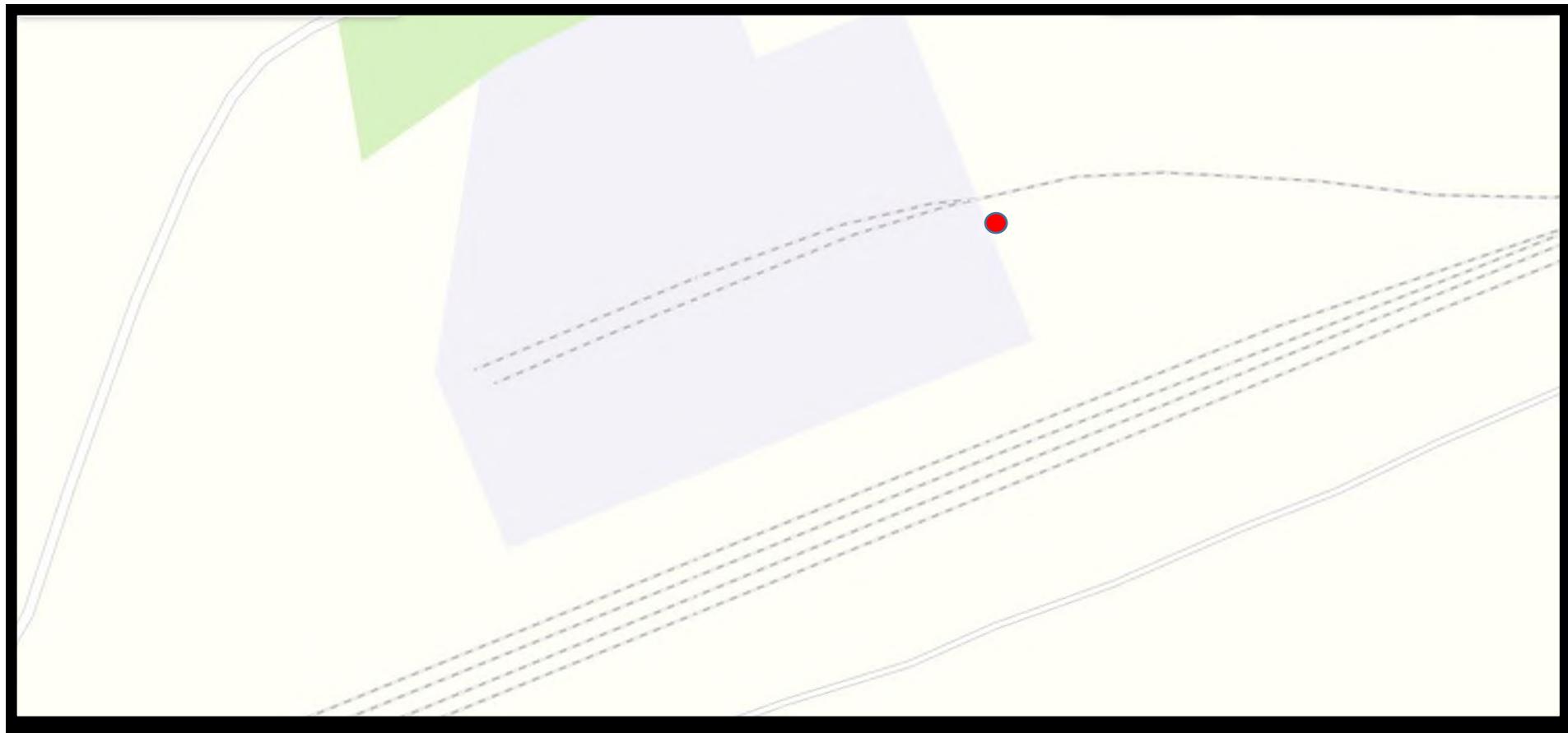
площадка ОАО «РЖД» Северобайкальская дистанция пути по обслуживанию тоннелей
Северо-Байкальский район, перегон Дельбичинда-Дабан 1007 ж.д. км. (Байкальский тоннель)

М 1:2000



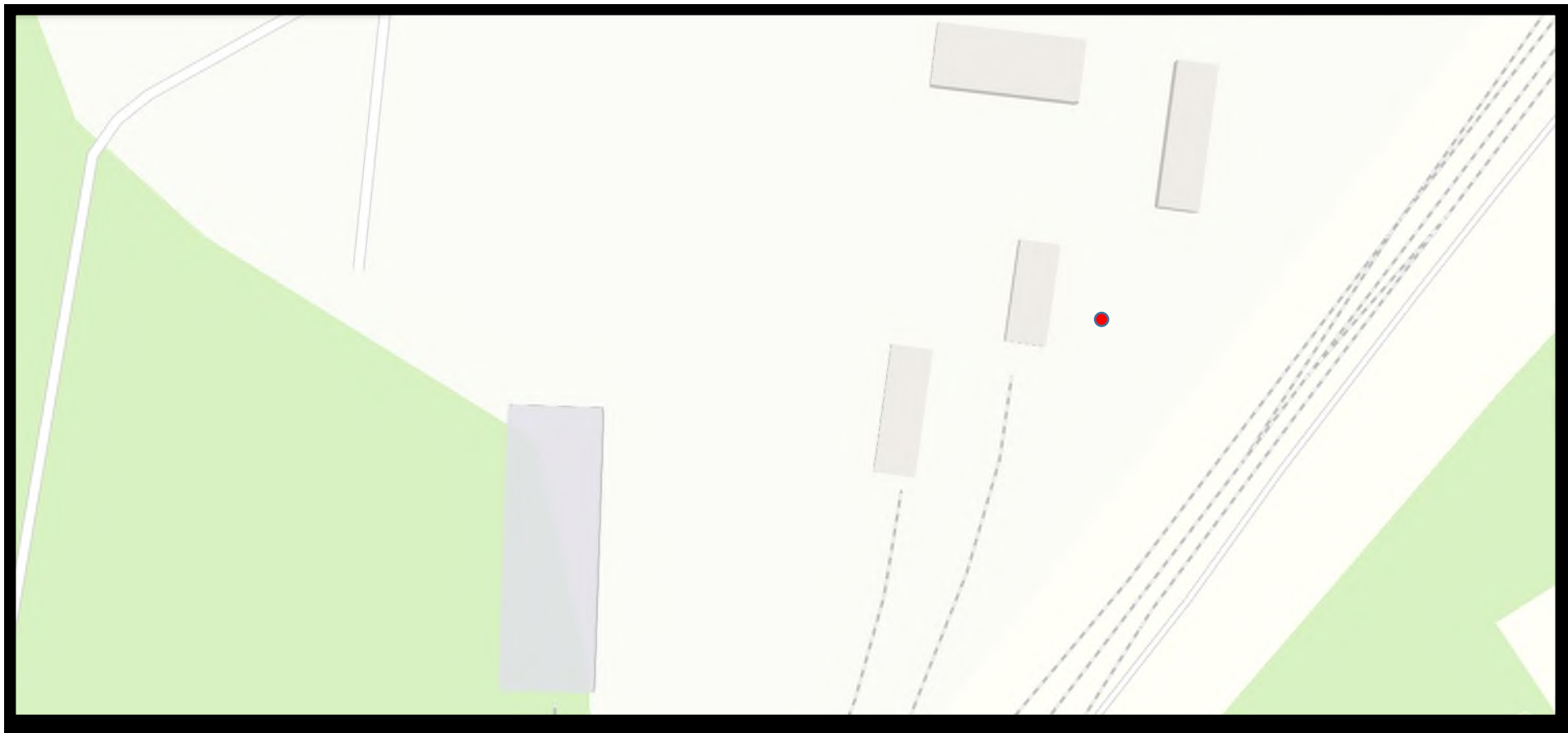
условные обозначения ● - контейнерные площадки

Схема размещения мест (площадок) накопления ТКО на территории МО «Северо-Байкальский район»
межселенная территория
площадка ОАО «РЖД» Таксимовская дистанция электроснабжения
Северо-Байкальский район, Тяговая подстанция (ЭЧЭ-11) ст. Кюхельбекерская
М 1:2000



условные обозначения ● - контейнерные площадки

Схема размещения мест (площадок) накопления ТКО на территории МО «Северо-Байкальский район»
межселенная территория
площадка ОАО «РЖД» Таксимовская дистанция электроснабжения
Северо-Байкальский район, Тяговая подстанция (ЭЧЭ-11) ст. Кюхельбекерская
М 1:2000



условные обозначения ● - контейнерные площадки

**Схема размещения мест (площадок) накопления ТКО на территории МО «Северо-Байкальский район»
межселенная территория
площадка ОАО «РЖД» Северобайкальская дистанция электроснабжения
Северо-Байкальский район, станция Ангоя, территория ЭЧЭ
М 1:2000**



условные обозначения ● - контейнерные площадки

**Схема размещения мест (площадок) накопления ТКО на территории МО «Северо-Байкальский район»
межселенная территория
площадка ОАО «РЖД» Северобайкальская дистанция электроснабжения
Северо-Байкальский район, станция Дабан, территория ЭЧЭ
М 1:2000**



условные обозначения ● - контейнерные площадки

**Схема размещения мест (площадок) накопления ТКО на территории МО «Северо-Байкальский район»
межселенная территория
площадка ОАО «РЖД» Северобайкальская дистанция электроснабжения
Северо-Байкальский район, станция Кичера, территория ЭЧЭ
М 1:2000**



условные обозначения ● - контейнерные площадки

**Схема размещения мест (площадок) накопления ТКО на территории МО «Северо-Байкальский район»
межселенная территория
площадка ОАО «РЖД» Северобайкальская дистанция гражданских сооружений
Северо-Байкальский район, разъезд Дабан
М 1:2000**



условные обозначения ● - контейнерные площадки

**Схема размещения мест (площадок) накопления ТКО на территории МО «Северо-Байкальский район»
межселенная территория
площадка ОАО «РЖД» Северобайкальская дистанция гражданских сооружений
Северо-Байкальский район, разъезд Гоуджекит
М 1:2000**



условные обозначения ● - контейнерные площадки

**Схема размещения мест (площадок) накопления ТКО на территории МО «Северо-Байкальский район»
межселенная территория
площадка ОАО «РЖД» Северобайкальская дистанция гражданских сооружений
Северо-Байкальский район, разъезд Тья
М 1:2000**



условные обозначения ● - контейнерные площадки

**Схема размещения мест (площадок) накопления ТКО на территории МО «Северо-Байкальский район»
межселенная территория
площадка ОАО «РЖД» Северобайкальская дистанция гражданских сооружений
Северо-Байкальский район, разъезд Блок-Пост 1084 км
М 1:2000**



условные обозначения ● - контейнерные площадки

Схема размещения мест (площадок) накопления ТКО на территории МО «Северо-Байкальский район»
межселенная территория
площадка ОАО «РЖД» Северобайкальская дистанция гражданских сооружений
Северо-Байкальский район, разъезд Кирон
М 1:2000



условные обозначения ● - контейнерные площадки

**Схема размещения мест (площадок) накопления ТКО на территории МО «Северо-Байкальский район»
межселенная территория**

площадка ОАО «РЖД» Северобайкальская дистанция гражданских сооружений
Северо-Байкальский район, разъезд Дзелинда

М 1:2000



условные обозначения ● - контейнерные площадки

Схема размещения мест (площадок) накопления ТКО на территории МО «Северо-Байкальский район»
межселенная территория
площадка ОАО «РЖД» Северобайкальская дистанция гражданских сооружений
Северо-Байкальский район, разъезд Агней
М 1:2000



условные обозначения ● - контейнерные площадки

**Схема размещения мест (площадок) накопления ТКО на территории МО «Северо-Байкальский район»
межселенная территория
площадка ОАО «РЖД» Северобайкальская дистанция гражданских сооружений
Северо-Байкальский район, разъезд Анамакит
М 1:2000**



условные обозначения ● - контейнерные площадки

**Схема размещения мест (площадок) накопления ТКО на территории МО «Северо-Байкальский район»
межселенная территория**

площадка ОАО «РЖД» Северобайкальская дистанция гражданских сооружений
Северо-Байкальский район, разъезд Янчуй

М 1:2000



условные обозначения ● - контейнерные площадки

**Схема размещения мест (площадок) накопления ТКО на территории МО «Северо-Байкальский район»
межселенная территория
площадка ОАО «РЖД» Северобайкальская дистанция гражданских сооружений
Северо-Байкальский район, разъезд Баканы
М 1:2000**



условные обозначения ● - контейнерные площадки

**Схема размещения мест (площадок) накопления ТКО на территории МО «Северо-Байкальский район»
межселенная территория**

площадка ОАО «РЖД» Северобайкальская дистанция гражданских сооружений
Северо-Байкальский район, разъезд Чуро 1296км.

М 1:2000



условные обозначения ● - контейнерные площадки